



La Calle Steele Cierres del Carril Izquierdo





Trabajo de Utilidad de Terceros para Comenzar el 23 de abril

Las restricciones en la calle Steele, entre las avenidas 45 y 47 (bajo I-70), serán requeridos a partir del miércoles 23 de abril y durarán por lo menos un par de meses. Las vueltas de la izquierda de las rampas de entrada y salida de I-70 en Steele/Vasquez y norte/sur de la calle Steele podrían ser restrictas (véase el mapa del desvío a la derecha).

Este trabajo se realizará en fases para minimizar los impactos a conductores, lo que significa es que los tres giros a la izquierda mostrados en el mapa no se cerrarán al mismo tiempo.

Estos cierres son requeridos para permitir reubicaciones de utilidades de terceros, en preparación para la construcción en el Centro 70 comenzando este verano. Debido a que este trabajo es dependiendo del tiempo y está sujeto a cambios, por favor visite nuestro sitio web, <https://www.codot.gov/projects/i70east>, para obtener información más actualizada.



-  ZONA DE TRABAJO DE LA CALLE STEELE - UN CARRIL EN CADA DIRECCIÓN ABIERTA ENTRE CALLES 44 Y 47
-  HACIA EL OESTE I-70 LA RAMPA DE SALIDA GIRE A LA IZQUIERDA DESVIÓ Y AVENIDA 46 HACIA EL OESTE GIRE A LA IZQUIERDA DESVIÓ
-  DIRECCIÓN ESTE AVENIDA 46 IZQUIERDA GIRE DESVIÓ
-  NORTE DE LA CALLE STEELE GIRE A LA IZQUIERDA HACIA EL OESTE I-70